



8 giugno 2015 (RM 1337/2015)

MM 14/2015 concernente l'accertamento del confine giurisdizionale col Comune di Iragna

Indice

1	Breve retrospettiva	2
1.1	Piano corografico	3
2	Conclusioni.....	4
2.1	Aspetti procedurali e formali	4
2.2	Attribuzione MM	4
2.3	Proposta di decisione	4
3	Abbreviazioni	5

Signori Consiglieri comunali

Vi sottoponiamo per esame e giudizio l'accertamento del confine giurisdizionale col Comune di Iragna.

1 Breve retrospettiva

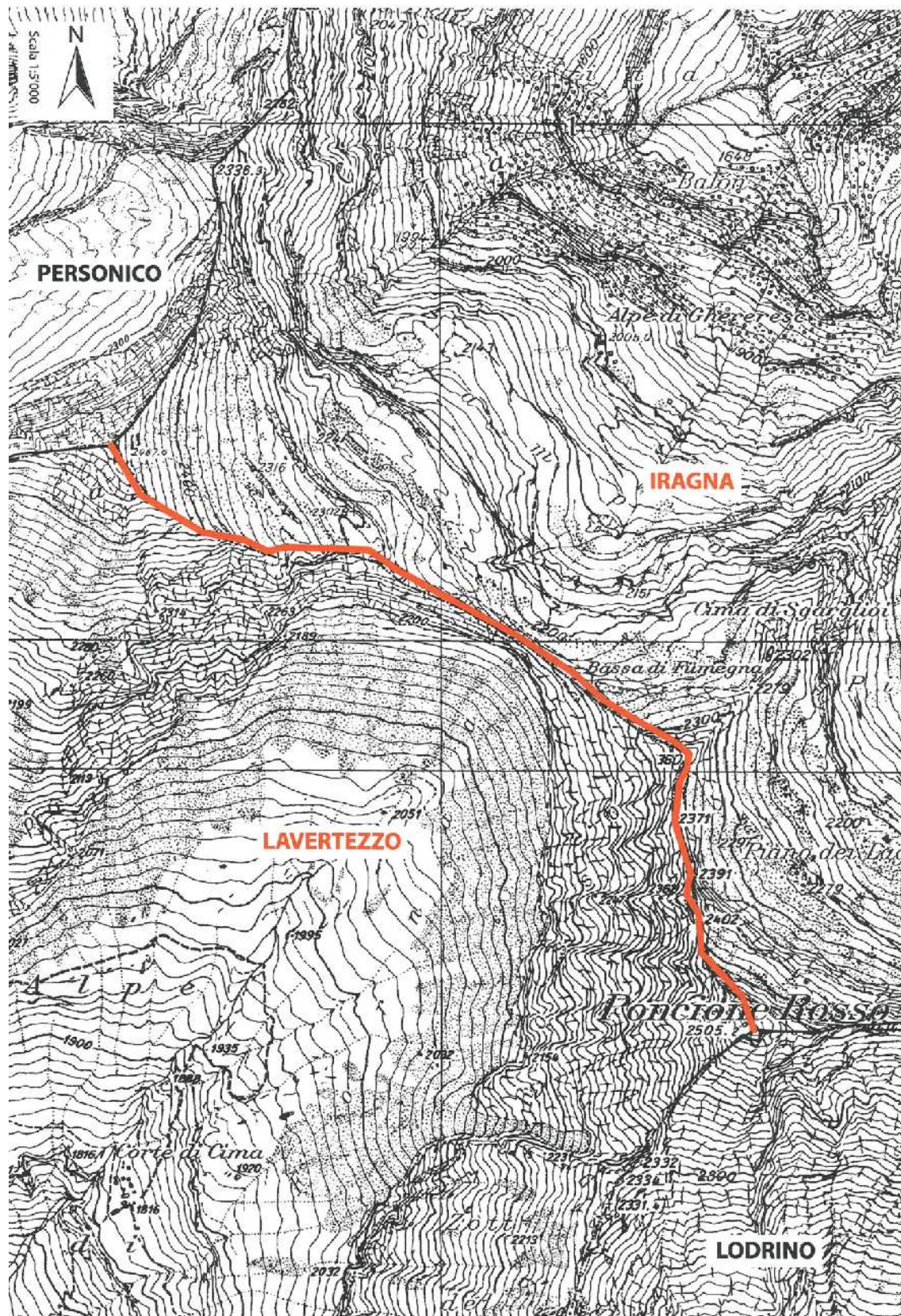
Nell'ambito dei lavori di misurazione ufficiale del Comune di Iragna è necessario stabilire l'andamento dei confini giurisdizionali.

Secondo gli accertamenti effettuati dal geometra assuntore, ing. Riccardo Calastri, vi sottoponiamo la situazione planimetrica.

L'andamento del confine giurisdizionale tra i Comuni di Iragna e Lavertezzo, segue la cresta spartiacque che dal Poncione Rosso (PFP2 1293 308 0 a quota 2505 m s/m) porta alla Cima di Lunga (quota 2488 m s/m).

1.1 Piano corografico

L'andamento del confine sopra descritto è indicato in giallo sul piano corografico in scala 1:25000 che è parte integrante del MM.



2 Conclusioni

2.1 Aspetti procedurali e formali

Quoziente di voto: è sufficiente la maggioranza semplice, ritenuto che i voti affermativi devono raggiungere almeno un terzo (7) dei membri del Consiglio comunale (art. 61 cpv 1 LOC).

Collisione di interesse: nessun consigliere si trova in una situazione di collisione di interesse (art. 32, 64 e 83 LOC).

Referendum facoltativo: la decisione del Consiglio comunale non sottostà al referendum facoltativo (art. 75 LOC).

2.2 Attribuzione MM

Richiamati gli artt. 10 RALOC e 47 ROC, si attribuisce alla

Commissione delle petizioni

l'esame del seguente MM.

Si invita a voler esaminare ed allestire, per iscritto, il rapporto commissionale, il quale dovrà essere depositato, presso la Cancelleria comunale, **almeno sette giorni prima della seduta del Consiglio comunale** (art. 71 LOC).

La domanda per l'ottenimento della documentazione o della presenza del Capo dicastero ci dovrà pervenire in forma scritta **almeno 7 giorni prima della data dei lavori commissionali**.

2.3 Proposta di decisione

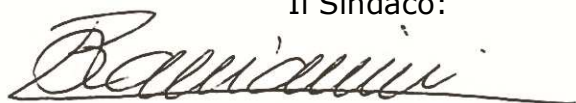
Visto quanto sopra esposto, richiamato l'art. 23 cpv 2 L. sulla misurazione ufficiale, vi invitiamo a voler approvare:

1. L'andamento del confine giurisdizionale tra i Comuni di Iragna e Lavertezzo, segue la cresta spartiacque che dal Poncione Rosso (PFP2 1293 308 0 a quota 2505 m s/m) porta alla Cima di Lunga (quota 2488 m s/m), come da piano corografico in scala 1:25000 allegato.


PER IL MUNICIPIO DI LAVERTEZZO

Il Sindaco:

Il Segretario:



R. Bacciarini



D. Gianella

3 Abbreviazioni

art.	articolo/articoli.
Cfr./cfr.	confronta.
CHF	franchi svizzeri.
cpv	capoverso.
let.	lettera.
n.	numero.
LOC	Legge organica comunale.
MM	messaggio municipale.